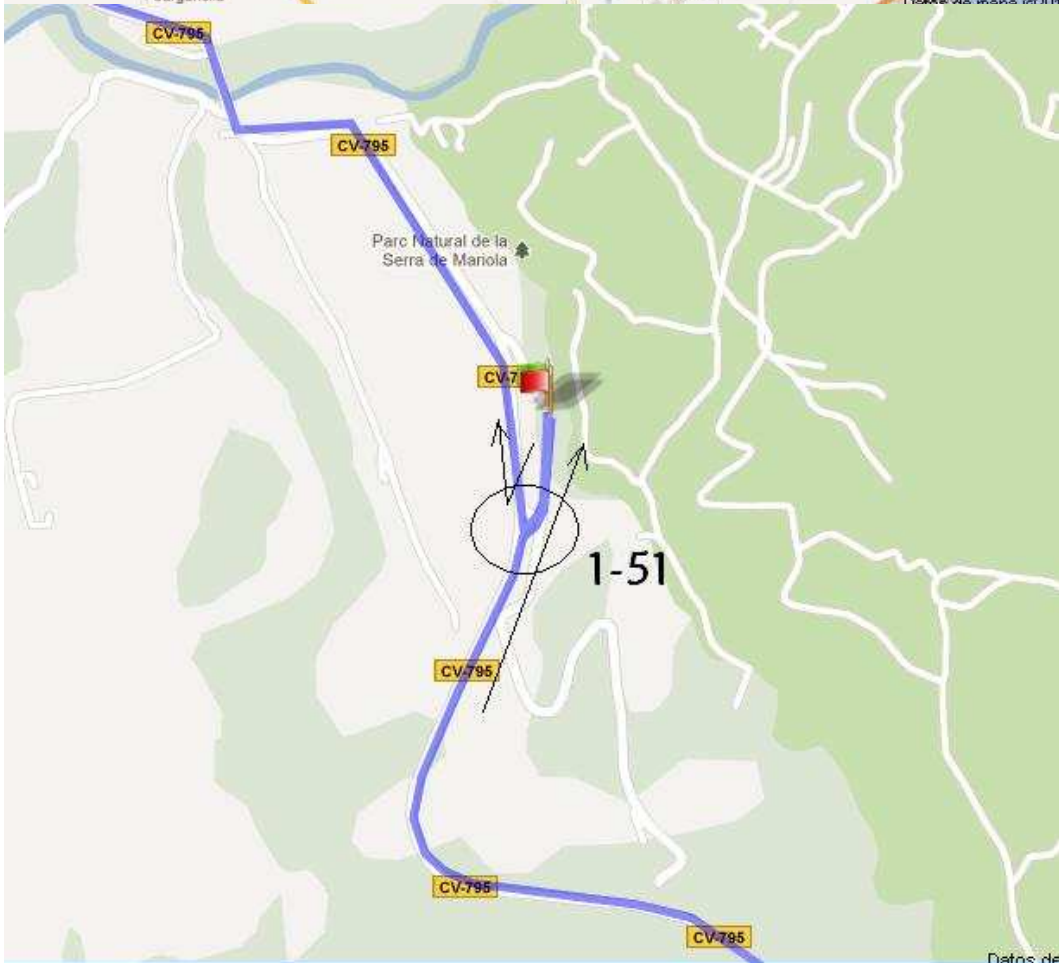


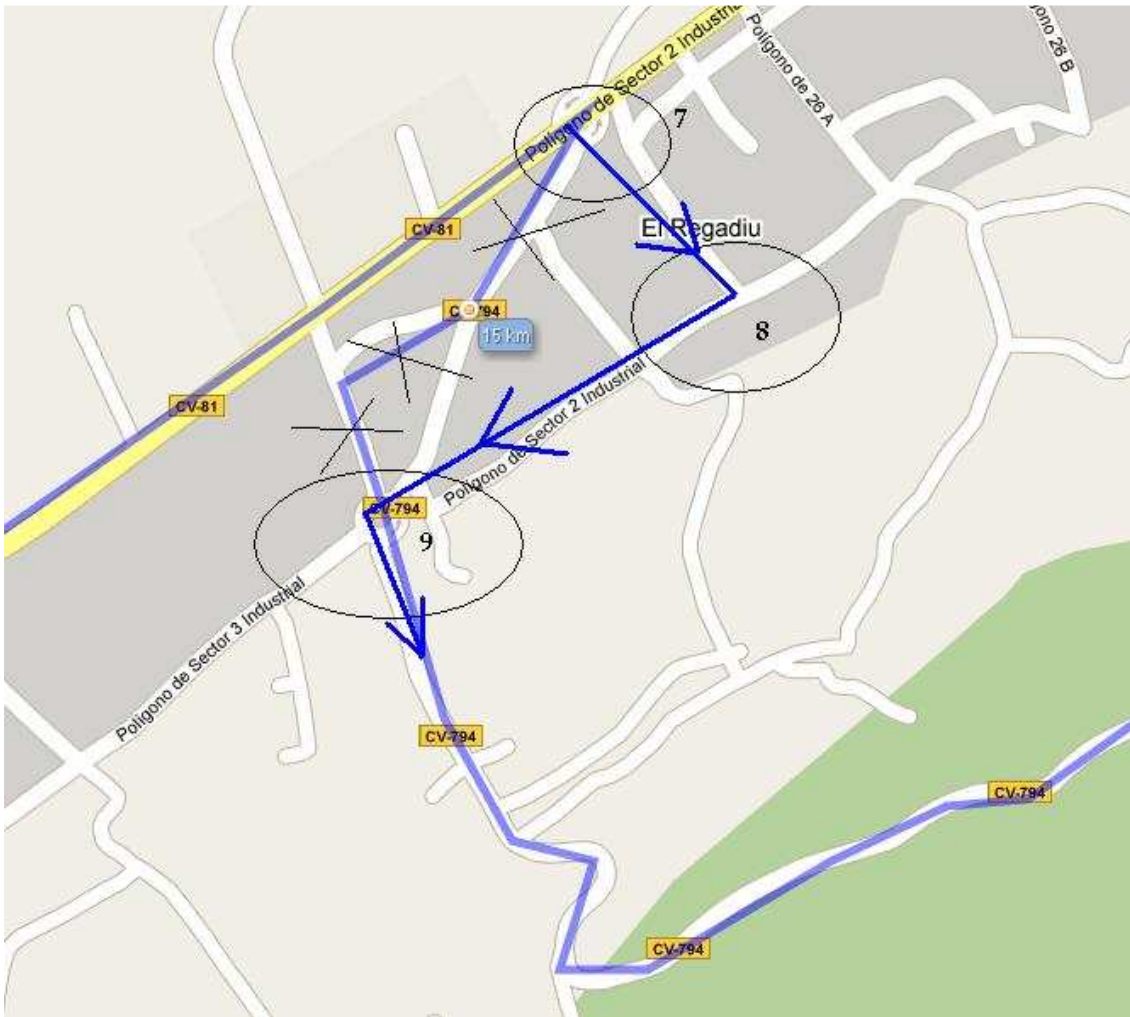
ETAPA 2 ULL DE CANALS – ULL DE CANALS, 201,0 Km

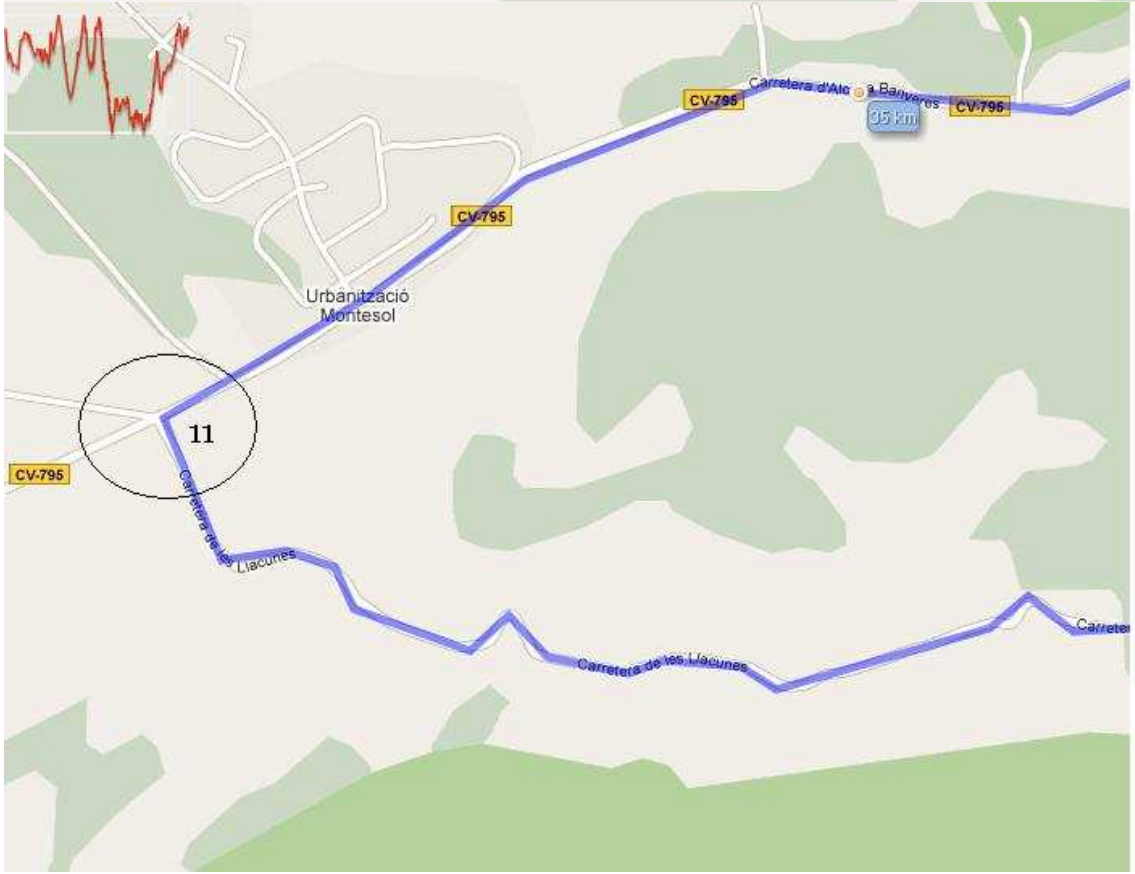
Punto	PK aprox	Señal	Indicación	Dirección (lo pone)	Observaciones
0	0	SALIDA ULL DE CANALS			
1-51	0,1-200,9	Stop	Giro DCHA CV795		
3	3,3	Rotonda	Sigue recto	Ontinyent-Villena-Bocairent	
4	4	Rotonda	Sigue recto (hacia izquierda)	Ontinyent-Villena-Bocairent	
5	4,8	Rotonda	Sigue recto	Ontinyent-Bocairent	
6	5,1	Incorporación	Gira dcha CV81		
7	11,7	Giro y rotonda	Giro dcha	Alcoy	
8	12	Ceda	Giro dcha	Alcoy	
9	12	Rotonda	Giro izquierda CV794	Alcoy	
9 bis	15	CIMA MARIOLA, donde empieza/acaba la pista del doble maratón			
10	29	Stop	Giro izquierda CV795	Banyeres	Ojo, hay una carreterilla justo antes, no es esa
11	34	Parc Natural Font Roja	Giro izquierda cta Llacunes		
12	41	Stop	Giro izquierda CV797		Carretera Font Roja, tiramos hacia abajo
13	46	Carretera secundaria dcha	Giro izquierda CV7970		Ojo, es bajando, a la izquierda tenemos un mojón PK1 y a la dcha cubos de basura. Inicio duro puerto, quita plato. ¡Ojo con la bajada, baches y pendiente!
14BIS	49	CIMA SANT ANTONI			
14	51	Rotonda	Giro izquierda inicio N340	Xixona	Justo antes del puente de la autovía
15	51	Rotonda	Sigue recto	Xixona	Justo después del puente de la autovía
16	68	Rotonda partida con stop	Gira izquierda CV780	Torre de les Maçanes	Peligro tráfico. Inicio acompañamiento algunos.
17	81	Travesía Torremanzanas		Benifallim	Seguimos por CV780
18	81			Benifallim	
18BIS	85	CIMA BENIFALLÍM			
19	90	Stop	Gira DCHA CV785	Benifallim - Penáguila	
20	95	Curvas de 180º	Seguimos recto	Puerto Tudons 8 - Safari Aitana	
21	102	Carretera secundaria izquierda	Giro izquierda	No pone nada, si llegamos al Safari, a la dcha, nos hemos pasado	
22	104	Stop	Puerto Tudons, giro DCHA CV770		
23	106	Estamos en plena bajada de Tudons, cta a la dcha que pone Rellu. NO COGER.			
24	115	Travesía de Sella			
25	120		Giro DCHA CV775	Rellu (ahora sí, pero hemos bajado mucho, 16 Km)	
26	125	Giro izquierda en cta	Circunvalación Rellu	Circunvalación Rellu	
27	125	Stop	Aigües	Fin circunvalación Rellu	
28	143	Giro dcha CV773	Busot	Plena bajada de Aigües, ojo no pasarse.	

29	149	Stop	Travesía de Busot, dirección Xixona		
30	149	Stop	Travesía de Busot, dirección Xixona		
31	160	Stop	Giro dcha, incorporación N340	XixonA	Después de polígono industrial
32	161	Carril dcha	Salimos N340	Xixona	
33	161	Rotonda tras puente	Sigue recto	Xixona	
34	161	Travesía de Xixona, 2 semáforos, seguir indicaciones Tibi, CV8180, inicio del pero puerto de la etapa, por pendiente y por situación			
35					
36					
36BIS	165	CIMA XIXONA-TIBI			
37	172	Stop	Giro dcha		Travesía de tibi
38	172	Sigue recto	Sigue recto		Travesía de tibi
39	172	Stop	Giro dcha CV798	Ibi	Fin travesía de tibi
40	183	Giro dcha vía servicio	Vía servicio		Ojo, si pasáis por debajo de la autovía, marcha atrás
41	183	Stop	Giro izquierda	Calle que baja de una urbanización, cuidado, no hay preferencia	
42	184	Giro izquierda en cta	Giro izquierda para cruzar puente	Cruzamos por arriba la autovía y luego pasamos un barranquillo, bajada-subida	
43	184		Giro dcha carreterilla asfaltada muy estrecha	Si nos la pasamos, 100 m más adelante tenemos un stop, giro dcha	
44	184	Stop	Giro dcha por calle	Casco urbano Ibi	
45	184	Rotondilla en casco urbano	Giro izquierda C/ Altet	Casco urbano Ibi	
46	185	Stop	Giro izquierda CV806	Casco urbano Ibi	STOP MUY PELIGROSO, EN BAJADA Y SIN VISIBILIDAD
47	186-187	Semáforo	Seguimos recto, por la dcha	Casco urbano Ibi	Gasolinera en chaflán, la dejamos a la izquierda
48	186-187	Giro dcha calle	Giro dcha INICIO cv801	Banyeres (¡ALELUYAAAAA!)	
49	191		Seguimos recto		Estamos a 500 m de coronar el penúltimo puerto
50	195	Stop	Giro izquierda CV795	Banyeres	Inicio último repecho
51-1	200,9	Giro DCHA ENTRADA ALBERGUE	Giro DCHA ENTRADA ALBERGUE	ALBERGUE	
0	201	META ULL DE CANALS			

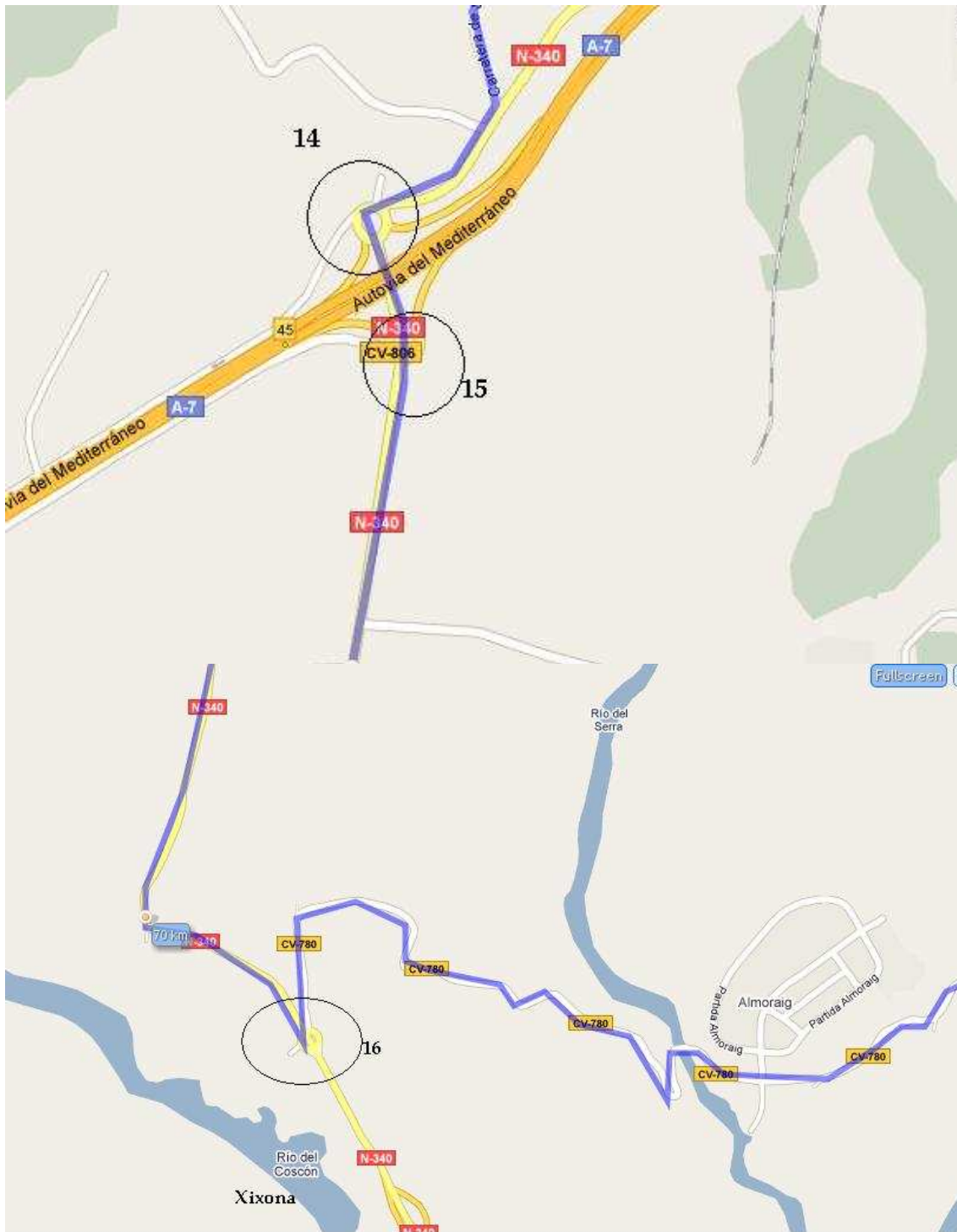








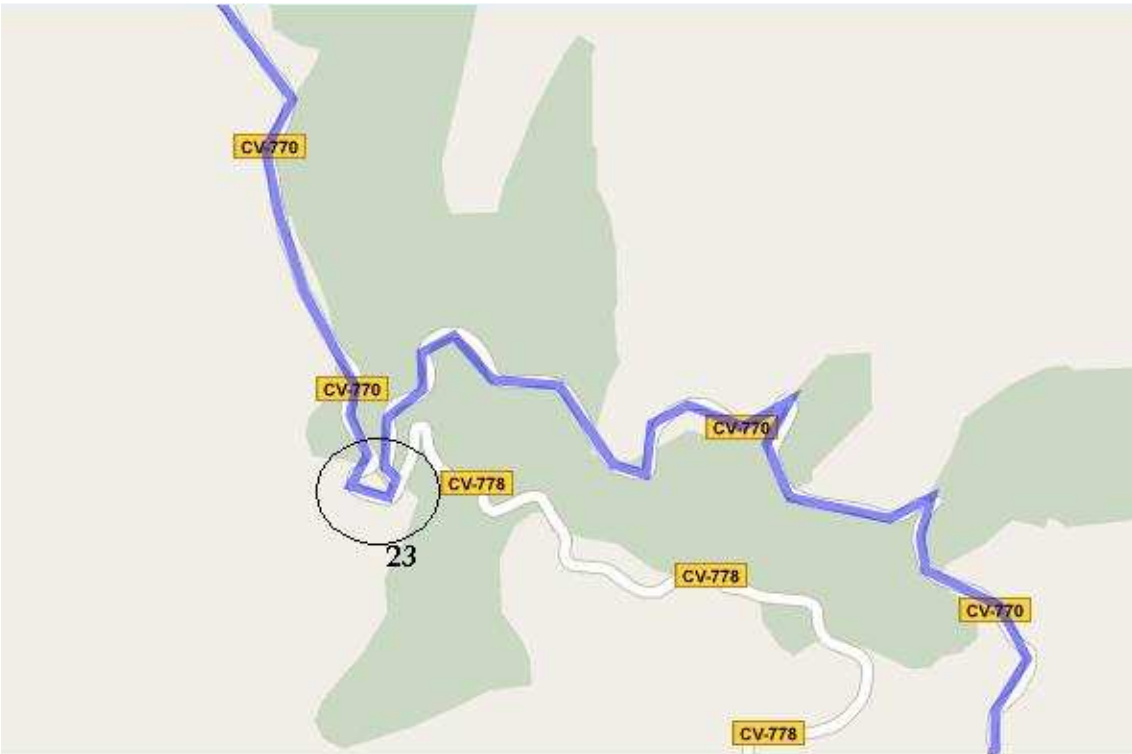




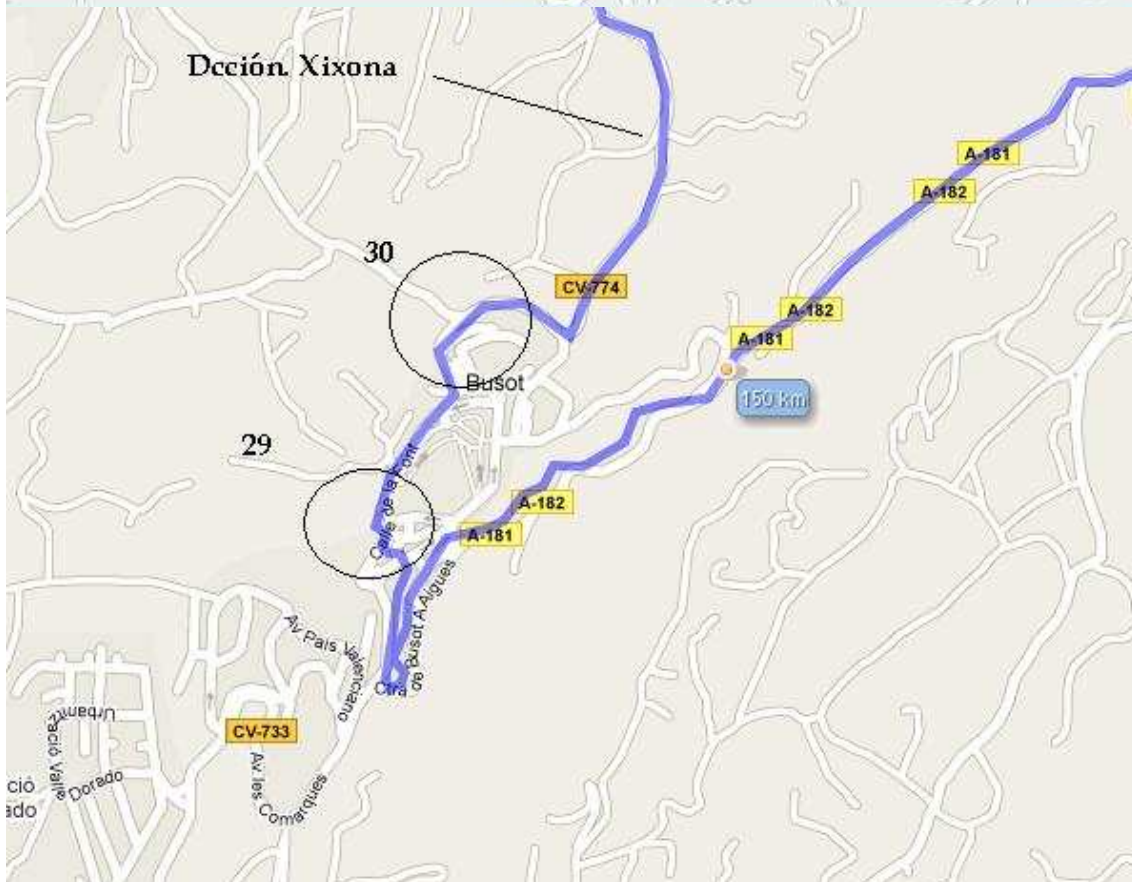
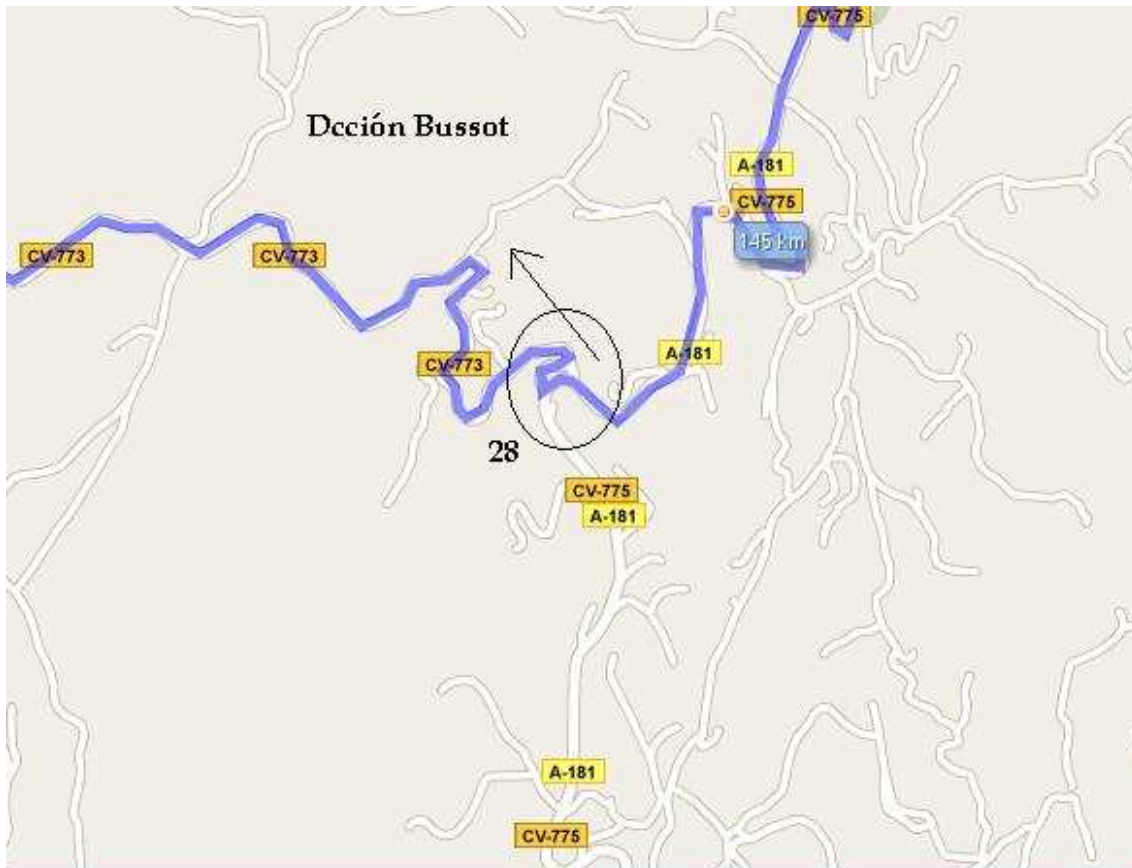
Dcción. Benifallim



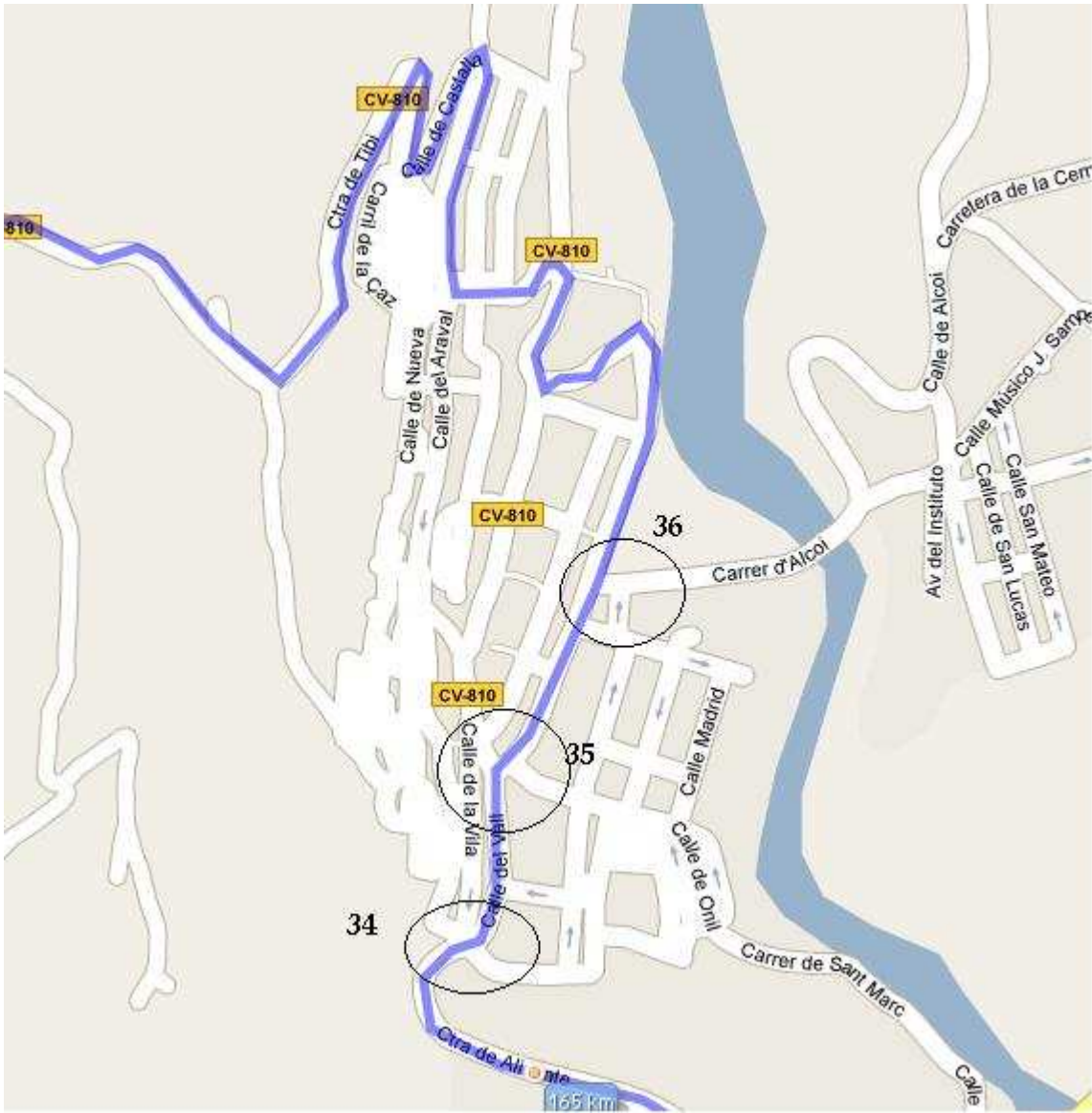


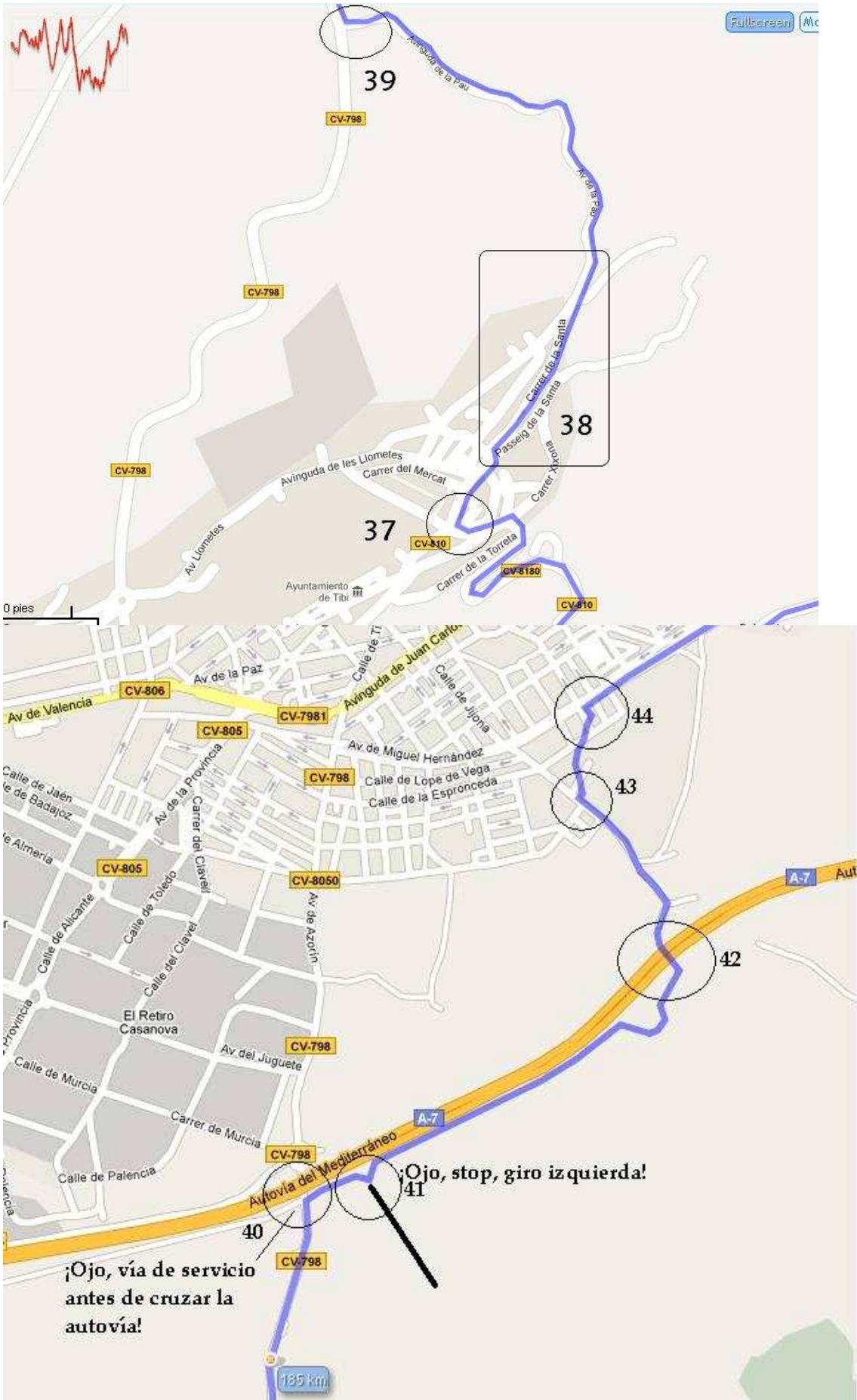












39

38

37

44

43

42

41

40

¡Ojo, vía de servicio antes de cruzar la autovía!

¡Ojo, stop, giro izquierda!

185 km

Fullscreen



